COMPTE RENDU DE L'ENTRETIEN DE LA COMMUNE DE MAREUIL-LE-PORT

13DHF024

Objet de la réunion :

ENTRETIEN DE LA COMMUNE DE MAREUIL-LE-PORT

SAFEGE - Parc de l'Ile – 15/27, rue du Port - 92022 Nanterre Cedex – France • Tél. 01 46 14 71 00 • Fax 01 47 24 77 88 • WWW.SAFEGE.FR

MAÎTRE D'OUVRAGE : DDT 51

INTITULÉ DE L'AFFAIRE : Plan de Prévention des Risques d'Inondation sur la Marne sur les communes riveraines de la Marne de Tours-sur-Marne à Courthiézy

NOM DU RÉDACTEUR : E. HENRY

LIEU DE L'ENTRETIEN : LOCAUX DE LA MAIRIE DE MAREUIL-LE-PORT

DATE DE L'ENTRETIEN : 20/03/2014

DATE D'ETABLISSEMENT DU COMPTE-RENDU : 27/03/2014

PARTICIPANTS

Nom	Société / organisme /	Fonction	Téléphone	E-mail
Olivier Veaux	Ville de Mareuil-Le-Port	Adjoint au Maire	03.26.58.30.94 06.07.74.52.52	
Elsa Henry	SAFEGE	Ingénieur de projet	01.46.14.71.02	elsa.henry@safege.fr

COMPTE-RENDU

ENTRETIEN AVEC LA COMMUNE DE MAREUIL-LE-PORT

- ✓ **Une discussion en mairie des zones et enjeux soumis à l'aléa inondation par débordements et remontée de nappe de la Marne,**
- ✓ **une visite de ces zones avec M. VEAUX.**

L'entretien a permis de discuter des réponses apportées au questionnaire et d'ajouter les remarques concernant les points suivants :

1. CRUES HISTORIQUES
2. ZONES INONDÉES
3. OUVRAGES HYDRAULIQUES
4. DOCUMENTS D'URBANISME ET AUTRES DONNÉES DISPONIBLES

1. CRUES HISTORIQUES

- De mémoire, les dernières crues historiques connues sont celles de 1982-1983.
- La commune possède une vidéo de la crue de 1958.
- Les crues de 1910 et 1955 et les dégâts qu'elles ont pu occasionner ne sont pas connus.
- Un repère de crue d'Avril 1983 est visible sur le mur du terrain de foot.

2. ZONES INONDÉES

- L'enveloppe des Plus Hautes Eaux Connues présentée sur la carte des aléas correspond aux crues de 1982 et 1983 (débordements et remontée de nappe).
- Aucune habitation n'avait connu de dégâts lors de ces crues si ce n'est dans les caves et sous-sols.
- Les débordements de Marne et les remontées de nappe peuvent occuper des terres agricoles et isoler quelques habitations.
- Il est important de noter que la concomitance d'une crue de la Marne et du Flagot entrainerait sans doute des inondations au niveau du collège et du lotissement « le Petit Voisin ».
- Depuis la crue de 1983, aucune inondation n'a été connue.
- Le secteur en bordure de Marne au niveau du pont de Mareuil-le-Port présente certains enjeux tels un silo, une coopérative et des stockages d'hydrocarbure. Certaines habitations située rue de l'île d'Amour peuvent subir des inondations par remontée de nappe et l'eau peut affleurer le pied des bâtiments.



- La rue située le long de la voie ferrée « rue du chemin de fer » a pu déjà connaître des inondations sur la voirie mais jamais jusque dans les habitations.

SAFEGE - Parc de l'Ile – 15/27, rue du Port - 92022 Nanterre Cedex – France • Tél. 01 46 14 71 00 • Fax 01 47 24 77 88 • WWW.SAFEGE.FR





- Deux habitations légères de loisir sont situées sur le chemin de halage en zone inondable.

- Le terrain de foot situé de l'autre côté de la voie ferrée peut être inondé par remontée de nappe et non par débordement.

- La voie ferrée situé entre la commune et la Marne génère un "effet digue" contre les inondations. Cependant, elle n'a aucune vocation à protéger les biens et la population. Ce remblai n'est pas classé en tant qu'ouvrage de protection intéressant la sécurité publique.Deux ouvrages de franchissement de ce remblai ont été installés.

SAFEGE - Parc de l'Ile – 15/27, rue du Port - 92022 Nanterre Cedex – France • Tél. 01 46 14 71 00 • Fax 01 47 24 77 88 • WWW.SAFEGE.FR



3. OUVRAGES HYDRAULIQUES

- Le lac du Der a un impact sur les crues puisqu'il permet de stocker des volumes importants. Des inondations dans la plaine apparaissent toujours lors de petites crues plus fréquentes (ou lors de vidange du lac du Der).

4. DOCUMENTS D'URBANISME ET AUTRES DONNÉES DISPONIBLES

- La commune de Mareuil-le-Port possède un POS et un PCS est en cours d'élaboration.

SAFEGE - Parc de l'Ile – 15/27, rue du Port - 92022 Nanterre Cedex – France • Tél. 01 46 14 71 00 • Fax 01 47 24 77 88 • WWW.SAFEGE.FR

CARTE DE SYNTHÈSE - Enjeux

ENTRETIEN AVEC LA COMMUNE DE MAREUIL-LE-PORT

Cette carte est extraite de la carte d'aléas transmise à la commune avec le questionnaire.

Lorsqu'elles sont connues, les limites estimées de la crue de 1955 son représentées en bleu et celles de 1910 en rouge. Les Plus Hautes Eaux Connues (PHEC) correspondent aux zones en bleu clair.

Les zones indiquées **en orange** correspondent aux sites à enjeux identifiés lors de l'entretien et/ou par les réponses aux questionnaires comme ayant déjà connu des inondations par débordements ou remontée de nappe lors de crues passées.

Les cercles **violets** indiquent l'emplacement des ouvrages de franchissement de la voie ferrée.

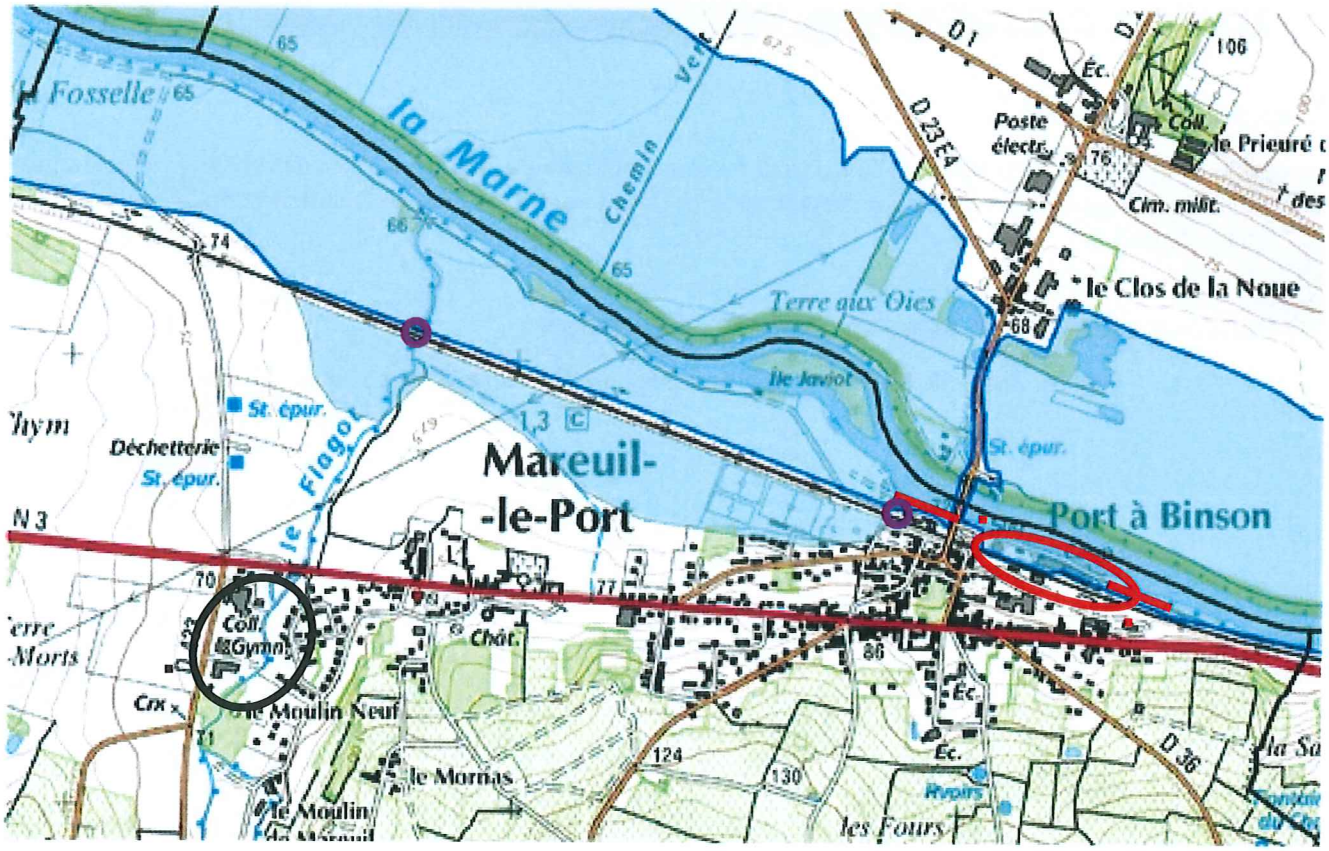

SAFEGE - Parc de l'Ile – 15/27, rue du Port - 92022 Nanterre Cedex – France • Tél. 01 46 14 71 00 • Fax 01 47 24 77 88 • WWW.SAFEGE.FR